

ČESKÁ REPUBLIKA  
CZECH REPUBLIC

ŘÍZENÍ LETOVÉHO PROVOZU ČR, s.p.  
Středisko AIM  
AIR NAVIGATION SERVICES OF THE C.R.  
AIM Centre

Navigační 787  
252 61 Jeneč

AIP  
AIRAC AMDT

4/24

PUBLICATION DATE: 4 APR 24

+420 220 372 841  
+420 220 372 702  
aim@ans.cz  
<https://aim.rlp.cz>

1) Datum účinnosti

Tato AIRAC AMDT nabývá účinnosti **0000 UTC** dne **16 MAY 24**. V tento den zařadte do AIP ČR přiložené strany.

2) Tato AIP AIRAC AMDT obsahuje:

- České Budějovice (LKCS) - rychlostní limit pro SID, MNM IFR nadmořská výška pro STAR segment ADLET - CS273

1) Effective date

This AIRAC AMDT becomes effective at **0000 UTC** on **16 MAY 24**. Insert the attached pages into the AIP CR on this day.

2) This AIP AIRAC AMDT includes:

- Ceske Budejovice (LKCS) - speed limit for SID, MNM IFR altitude for STAR segment ADLET - CS273.

3) Zrušte následující strany

Destroy the following pages

AD	AD 2-LKCS-17	13 JUL 23
	AD 2-LKCS-RNAV SID RWY 27	13 JUL 23
	AD 2-LKCS-RNAV SID RWY 09	13 JUL 23
	AD 2-LKCS-RNAV STAR RWY 27	13 JUL 23

Zařadte následující strany

Insert the following pages

AD	AD 2-LKCS-17	16 MAY 24
	AD 2-LKCS-RNAV SID RWY 27	16 MAY 24
	AD 2-LKCS-RNAV SID RWY 09	16 MAY 24
	AD 2-LKCS-RNAV STAR RWY 27	16 MAY 24

4) Ruční opravy: NIL

5) Proved'te záznam této AIP AIRAC AMDT do GEN 0.2.

6) Následující publikace jsou zahrnuty do této AIP AIRAC AMDT a tím zrušeny:

AIP SUP: NIL

AIC: NIL

Následující NOTAMy jsou zahrnuty do této AIP AIRAC AMDT a budou zrušeny NOTAMem.

NOTAM: NIL

4) Hand amendments: NIL

5) Record this AIP AIRAC AMDT to GEN 0.2.

6) The following publications have been incorporated in this AIP AIRAC AMDT and therefore cancelled:

AIP SUP: NIL

AIC: NIL

The following NOTAMs are incorporated in this AIP AIRAC AMDT. They will be cancelled by NOTAM.

NOTAM: NIL

- KONEC -

- END -



2.22.8 Standardní přístrojové příletové tratě (STAR) 2.22.8 Standard Instrument Arrival Routes (STAR)

(RNAV STAR) - RWY 27

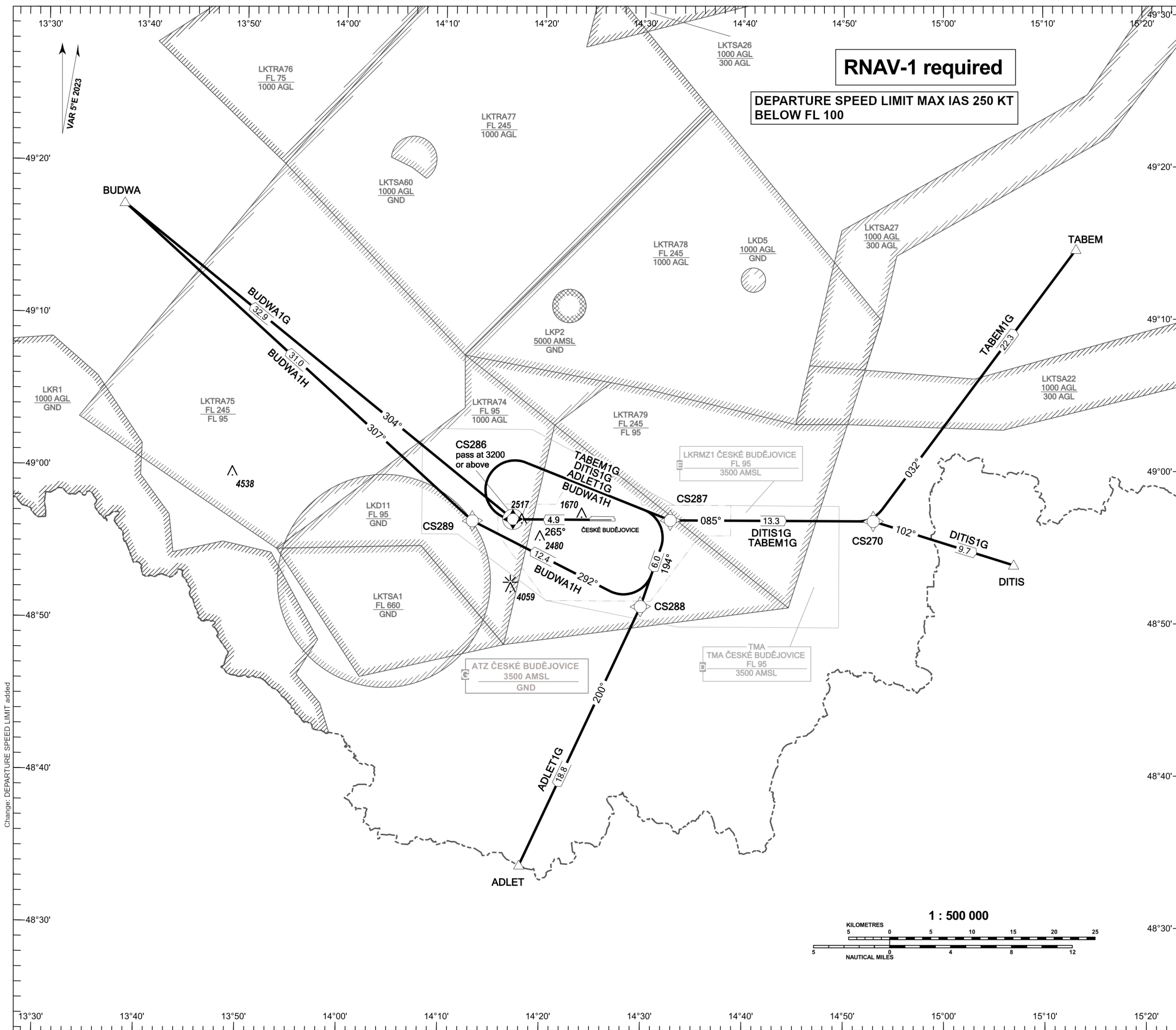
Označení tratě Význačné body Route designation Significant points	MAG trať/track	Vzdálenost Distance NM	MOCA ft	Poznámky Remarks
1	2	3	4	5
<b>ADLET 2N</b> ADLET TWO NOVEMBER ARRIVAL				Po minutí / After CS273 MAX IAS 220 kt
ADLET	038°	25,7	5000	
CS273	355°	4,0	4000	
ORODE				
<b>BUDWA 1N</b> BUDWA ONE NOVEMBER ARRIVAL				Po minutí / After CS273 MAX IAS 220 kt
BUDWA	123°	39,8	4000	
CS271	085°	5,5	4000	
CS272	085°	7,0	4000	
CS273	355°	4,0	4000	
ORODE				
<b>DITIS 1N</b> DITIS ONE NOVEMBER ARRIVAL				
DITIS	282°	9,7	4000	
CS270	265°	5,5	4000	
ORODE				
<b>TABEM 1N</b> TABEM ONE NOVEMBER ARRIVAL				
TABEM	212°	22,3	4000	
CS270	265°	5,5	4000	
ORODE				
<b>ADLET 2T</b> ADLET TWO TANGO ARRIVAL				Po minutí / After CS273 MAX IAS 220 kt Pouze na vyžádání pilotem On pilots request only
ADLET	038°	25,7	5000	
CS273	355°	4,0	4000	
ORODE	265°	12,5	4000	
YOYOY	175°	4,0	4000	
CS271	085°	5,5	4000	
CS272	085°	7,0	4000	
CS273	355°	4,0	4000	
ORODE				

## (RNAV STAR) - RWY 27

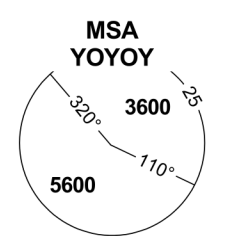
Označení tratě Význačné body Route designation Significant points	MAG trať/track	Vzdálenost Distance NM	MOCA ft	Poznámky Remarks
1	2	3	4	5
<b><u>DITIS 1T</u></b> DITIS ONE TANGO ARRIVAL				Po minutí / After YOYOY MAX IAS 220 kt Pouze na vyžádání pilotem On pilots request only
DITIS	282°	9,7	4000	
CS270	265°	5,5	4000	
ORODE	265°	12,5	4000	
YOYOY	175°	4,0	4000	
CS271	085°	5,5	4000	
CS272	085°	7,0	4000	
CS273	355°	4,0	4000	
ORODE				
<b><u>TABEM 1T</u></b> TABEM ONE TANGO ARRIVAL				Po minutí / After YOYOY MAX IAS 220 kt Pouze na vyžádání pilotem On pilots request only
TABEM	212°	22,3	4000	
CS270	265°	5,5	4000	
ORODE	265°	12,5	4000	
YOYOY	175°	4,0	4000	
CS271	085°	5,5	4000	
CS272	085°	7,0	4000	
CS273	355°	4,0	4000	
ORODE				

**RNAV STANDARD DEPARTURE CHART - INSTRUMENT  
(SID) - ICAO**

**ČESKÉ BUDĚJOVICE  
RNAV SID RWY 27**

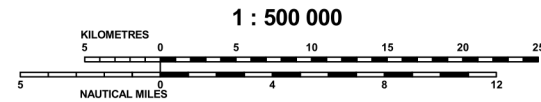


PRAHA RADAR	118.650
BUDĚJOVICE INFORMATION	135.930
PRAHA FIC	126.100
EMERGENCY FREQ	121.500



TRANSITION ALTITUDE  
5000

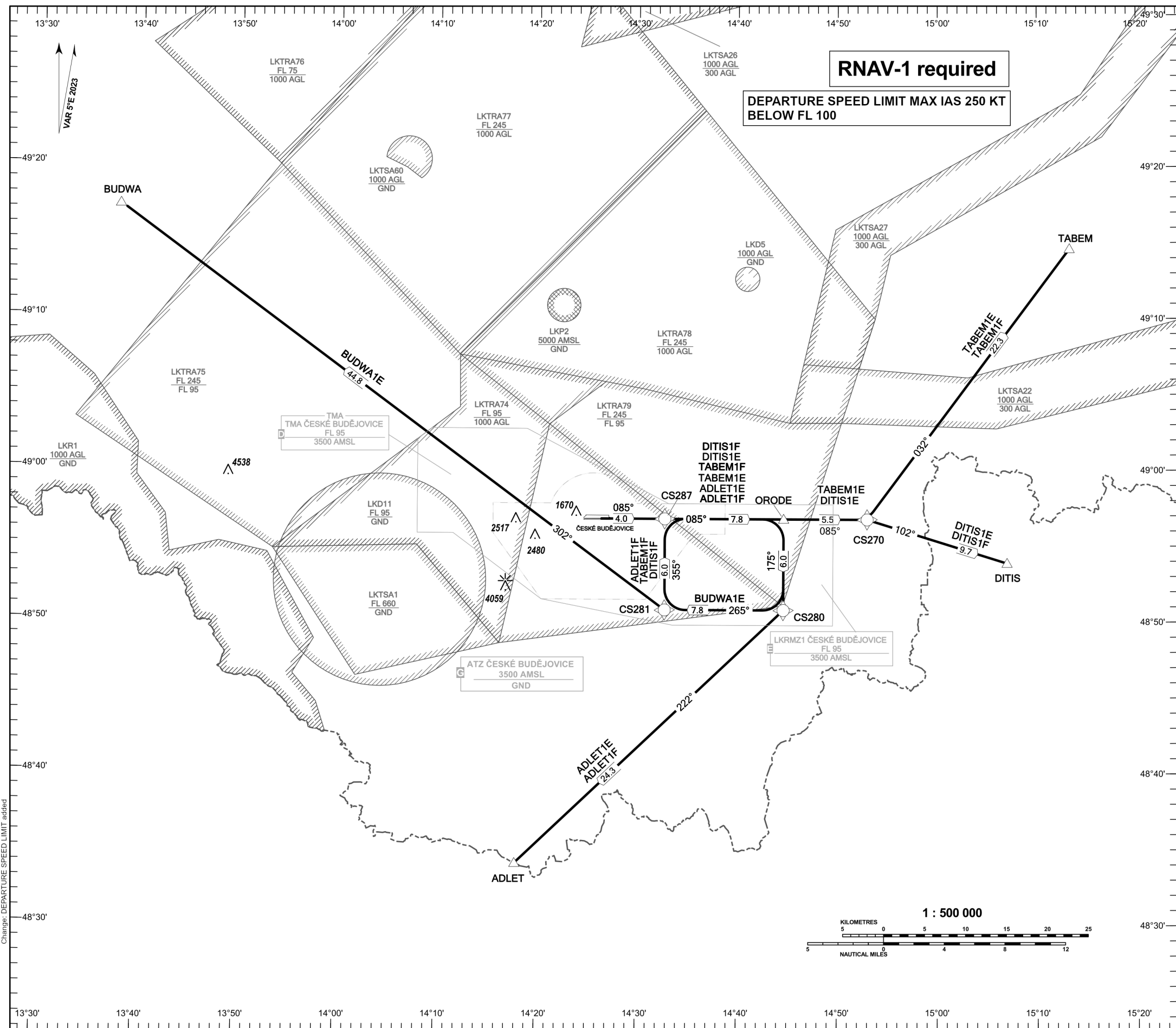
BEARINGS, TRACKS AND RADIALS ARE MAGNETIC  
ALTITUDES AND ELEVATIONS ARE IN FEET  
DISTANCES ARE IN NM



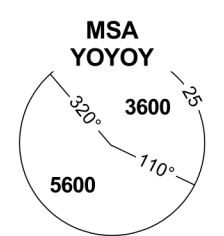


**RNAV STANDARD DEPARTURE CHART - INSTRUMENT  
(SID) - ICAO**

**ČESKÉ BUDĚJOVICE  
RNAV SID RWY 09**

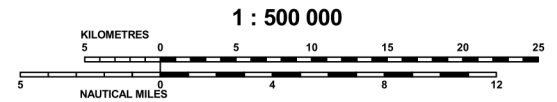


PRAHA RADAR	118.650
BUDĚJOVICE INFORMATION	135.930
PRAHA FIC	126.100
EMERGENCY FREQ	121.500



**TRANSITION ALTITUDE**  
5000

BEARINGS, TRACKS AND RADIALS ARE MAGNETIC  
ALTITUDES AND ELEVATIONS ARE IN FEET  
DISTANCES ARE IN NM







### RNAV STANDARD ARRIVAL CHART - INSTRUMENT (STAR) - ICAO

### ČESKÉ BUDĚJOVICE RNAV STAR RWY 27

