

ČESKÁ REPUBLIKA
CZECH REPUBLIC





ŘÍZENÍ LETOVÉHO PROVOZU ČR, s.p.
Letecká informační služba
AIR NAVIGATION SERVICES OF THE C.R.
Aeronautical Information Service

Navigační 787
252 61 Jeneč

AIP SUP

35/16

PUBLICATION DATE: **29 SEP 16**

 +420 220 372 825
 +420 220 372 702
 ais@ans.cz
 http://lis.rlp.cz

Praha/Ruzyně (LKPR) - Překážka v blízkosti AD

Praha/Ruzyně (LKPR) - Obstacle in the AD vicinity

1. Účinnost/Effectivity: od/from: **29 SEP 16 0400 UTC**
do/to: **31 DEC 17 2000 UTC**
2. Část AIP, které se tento AIP SUP týká/AIP section affected by this AIP SUP: **AD 2**
3. Proved'te záznam na straně/Record the AIP SUP on page **GEN 0.3**
4. Následující publikace jsou zahrnuty do tohoto AIP SUP a tím zrušeny:
The following publications have been incorporated in this AIP SUP and therefore cancelled:
AIP SUP: NIL
AIC: NIL
Následující NOTAMy jsou zahrnuty do tohoto AIP SUP a budou zrušeny NOTAMem:
The following NOTAMs are incorporated in this AIP SUP. They will be cancelled by NOTAM.
NOTAM: A/X0862/16, A/X0863/16

- | | | | |
|---|--|---|--|
| 1 | Jeřáb v blízkosti letiště denně od 0400 do 2000 UTC na pozici 50 04 24,91 N 014 18 50,43 E. Maximální výška 31 m AGL / 411 m AMSL. | 1 | Daily from 0400 to 2000 UTC, crane in the aerodrome vicinity in position 50 04 24,91 N 014 18 50,43 E. Maximum height 31 m AGL / 411 m AMSL. |
| 2 | Denně od 0400 do 2000 UTC, změna hodnot OCA/OCH přiblížení LOC RWY 30 (viz mapa AIP LKPR AD 2-37-7) na 1600/360. | 2 | Daily from 0400 to 2000 UTC, change of OCA/OCH values of approach LOC RWY 30 (see map AIP LKPR AD 2-37-7) to 1600/360. |

KONEC

END