

**ČESKÁ REPUBLIKA
CZECH REPUBLIC**





ŘÍZENÍ LETOVÉHO PROVOZU ČR, s.p.
Středisko AIM
AIR NAVIGATION SERVICES OF THE C.R.
AIM centre

Navigační 787
252 61 Jeneč

AIP SUP

7/23

PUBLICATION DATE: 9 MAR 23

 +420 220 372 841
 +420 220 372 702
 aim@ans.cz
 <https://aim.rlp.cz>

Kbely (LKKB) - překážky v blízkosti AD

Kbely (LKKB) - obstacles in vicinity of AD

1. Platnost/Validity: od/from: **23 MAR 23**
do/to: **30 JUN 24**
2. Část AIP, které se tento AIP SUP týká/AIP section affected by this AIP SUP: **AD 2**
3. Proved'te záznam na straně/Record the AIP SUP on page **GEN 0.3-1**.
4. Následující publikace jsou zahrnuty do tohoto AIP SUP a tím zrušeny:
The following publications have been incorporated in this AIP SUP and therefore cancelled:
AIP SUP: NIL
AIC: NIL
Následující NOTAMy jsou zahrnuty do tohoto AIP SUP a budou zrušeny NOTAMem:
The following NOTAMs are incorporated in this AIP SUP. They will be cancelled by NOTAM.
NOTAM: NIL

Výškové mechanizmy (jeřáby) tvořící překážku 2,8 km / 1,5 NM ZSZ od THR RWY 06. Bytový dům Prosek v blízkosti ulice Lovosická:

- 1) 50° 07' 45,3" N, 014° 29' 42,3" E
- 2) 50° 07' 45,0" N, 014° 29' 44,7" E
- 3) 50° 07' 46,1" N, 014° 29' 46,1" E

Maximální výška překážky 56 m AGL / nadmořská výška 332,5 m AMSL.

Překážky jsou označeny denním i nočním překážkovým značením dle EASA CS-ADR-DSN.

Crane obstacles situated 2,8 km / 1,5 NM WNW of THR RWY 06. Prosek apartment building near Lovosická street:

- 1) 50° 07' 45,3" N, 014° 29' 42,3" E
- 2) 50° 07' 45,0" N, 014° 29' 44,7" E
- 3) 50° 07' 46,1" N, 014° 29' 46,1" E

Maximum obstacle height 56 m AGL / elevation 332,5 m AMSL.

Day and night marking in accordance with EASA CS-ADR-DSN.

- K O N E C -

- E N D -