














GEN-4 SYMBOLY



4.1 Vysvětlivky k symbolům

| | | |
|-----------------------|---|--------------------------|
| Statut |  | Statute |
| Provozní použitelnost |  | Operational availability |
| Kmitočty |  | Frequencies |
| Důležité informace |  | Important information |
| Kontakty |  | Contacts |
| Provozní doba |  | Operational hours |
| Druhy paliv |  | Fuel grades |
| Druhy olejů |  | Oil grades |
| Hangárování |  | Hangar space |
| Opravy |  | Repairs |
| Ubytování |  | Accommodation |
| Restaurace |  | Restaurants |
| Doprava |  | Transport |





4.2 Mapové značky

4.2.1 Letiště




4.2.1.1 VFRC Mapy










| | | |
|--|---|---|
| LETIŠTĚ, NA KTERÉM SE PROVÁDĚJÍ PŘÍSTROJOVÉ PŘIBLIŽOVACÍ POSTUPY |  | THE AERODROME WITH INSTRUMENT APPROACH PROCEDURES |
| OSTATNÍ LETIŠTĚ |  | OTHER AERODROMES |

4.2.1.2 Ostatní mapy






| | | |
|---|---|--|
| MEZINÁRODNÍ LETIŠTĚ S CIVILNÍM PROVOZEM |  | INTERNATIONAL CIVIL AD |
| VOJENSKÉ LETIŠTĚ |  | MILITARY AD |
| VOJENSKÉ LETIŠTĚ S MEZINÁRODNÍM CIVILNÍM PROVOZEM |  | MILITARY AD WITH INTERNATIONAL CIVIL OPERATION |
| VNITROSTÁTNÍ LETIŠTĚ S CIVILNÍM PROVOZEM |  | AD WITH INTERNATIONAL CIVIL OPERATION |
| SLZ PLOCHA |  | SLZ FIELD |
| ZPEVNĚNÁ DRÁHA |  | PAVED RWY |
| NEZPEVNĚNÁ DRÁHA |  | UNPAVED RWY |








4.2.1.3 Letištní mapy

| | | |
|------------------|--|---------------------|
| ZPEVNĚNÁ DRÁHA |   | HARD SURFACE RUNWAY |
| NEZPEVNĚNÁ DRÁHA |  | UNPAVED RUNWAY |





| | | |
|--------------------------------------|---|---------------------------------------|
| DOJEZDOVÁ DRÁHA |  | STOPWAY |
| POJEZDOVÉ DRÁHY |  | TAXIWAYS |
| ODBAVOVACÍ (parkovací) PLOCHY |  | APRON (parking areas) |
| PROSTOR DOTYKU A ODPOUTÁNÍ VRTULNÍKŮ |  | TOUCHDOWN AND LIFT – OFF AREA |
| VYČKÁVACÍ MÍSTO RWY CAT II/III |  | RUNWAY HOLDING POINT CAT II/III |
| VYČKÁVACÍ MÍSTO RWY |  | RUNWAY HOLDING POINT |
| MEZILEHLÉ VYČKÁVACÍ MÍSTO OSVĚTLENÉ |  | INTERMEDIATE HOLDING POSITION LIGHTED |
| PŘÍČKA ZASTAVENÍ-JEDNOSMĚRNÁ |  | STOP BAR UNIDIRECTIONAL |
| PŘÍČKA ZASTAVENÍ-OBOUSMĚRNÁ |  | STOP BAR BI-DIRECTIONAL |

4.2.2 Letištní zařízení a světla





| | | |
|--|--|--------------------------------------|
| VZTAŽNÝ BOD LETIŠTĚ |  ARP | AERODROME REFERENCE POINT |
| POZOROVATELNA DRÁHOVÉ DOHLEDNOSTI |  RVR MID | RUNWAY VISUAL RANGE OBSERVATION SITE |
| METEOROLOGICKÁ ZAŘÍZENÍ |  Ceilometer | METEOROLOGY FACILITIES |
| SVĚTELNÉ NÁVĚSTIDLO |  | OMNIDIRECTIONAL LIGHT |
| PŘEKÁŽKOVÉ SVĚTLO |  | OBSTRUCTION LIGHT |
| ZÁBLESKOVÉ SVĚTLO |  | CONDENSER DISCHARGE LIGHT |
| KRÁTKÉ PŘÍČKY, NÁVĚSTIDLA DOTYKOVÉHO PÁSMÁ |  | BARETTE, TOUCHDOWN ZONE LIGHTS |

| | | |
|------------------------------------|---|--------------------------------------|
| VIZUÁLNÍ SESTUPOVÁ SOUSTAVA |  VASIS PAPI | VASIS, PAPI |
| UKAZATEL SMĚRU PŘISTÁNÍ |  | LANDING DIRECTION INDICATOR |
| NÁVĚSTNÍ PLOCHA |  LDI | SIGNAL AREA |
| UKAZATEL SMĚRU VĚTRU (neosvětlený) |  WDI | WIND DIRECTION INDICATOR (unlighted) |
| UKAZATEL SMĚRU VĚTRU (osvětlený) |  WDI | WIND DIRECTION INDICATOR (lighted) |
| LETIŠTNÍ ŘÍDÍCÍ VĚŽ |  TWR | CONTROL TOWER |
| ANTÉNY ZAŘÍZENÍ ILS LOC |  | ANTENNA FACILITY ILS LOC |

4.2.3 Radiová zařízení








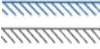


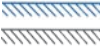


| | | |
|---------------------------------------|---|--------------------------------------|
| NESMĚROVÝ RADIOMAJÁK (NDB) |  | NON – DIRECTIONAL RADIO BEACON (NDB) |
| KURZOVÝ MAJÁK ILS (LOC) |  | LOCALIZER (LOC) |
| MĚŘIČ VZDÁLENOSTI (DME) |  | DISTANCE MEASURING EQUIPMENT (DME) |
| SDRUŽENÁ ZAŘÍZENÍ VOR A DME (VOR/DME) |  | COLLOCATED VOR AND DME (VOR/DME) |

4.2.4 Výškové překážky



| | | |
|---|---|--|
| HRADY, ZÁMKY, ZŘÍCENINY |  | CASTLES, CHATEAUX, RUINS |
| KOSTELY, KLÁŠTERY, MEŠITY, ROZHLEDNY A VĚŽOVITÉ STAVBY, JEDNOTLIVÉ, SKUPINOVÉ |  | CHURCHES, MONASTERIES, MOSQUES; OBSERVATORIES AND LOWER BUILDINGS; SINGLE, GROUP |
| STOŽÁRY; VYSILAČE, PŘEVADĚČE; JEDNOTLIVÉ, SKUPINOVÉ |  | MASTS; TRANSCIEVERS AND TRANSMITTERS; SINGLE; GROUP |
| KOMÍNY; VĚTRNÉ ELEKTRÁRNÝ, JEDNOTLIVÉ; SKUPINOVÉ |  | CHIMNEYS; WIND POWER PLANTS; SINGLE; GROUP |

| | | |
|---|------|--|
| NADMOŘSKÁ VÝŠKA VRCHOLU PŘEKÁŽKY VE STOPÁCH | 1502 | ELEVATION OF TOP (AMSL) OF OBSTACLE IN FEET |
| VÝŠKA PŘEKÁŽKY VE STOPÁCH | 499 | HEIGHT OF OBSTACLE (AGL) IN FEET |


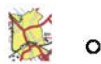
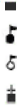


4.2.5 Letové provozní služby

| | | |
|--|---|---|
| HRANICE LETOVÉ INFORMAČNÍ OBLASTI (FIR) |  | FLIGHT INFORMATION REGION BOUNDARY (FIR) |
| STÁTNÍ HRANICE |  | BOUNDARY |
| ŘÍZENÁ OBLAST (CTA) |  | CONTROL AREA (CTA) |
| KONCOVÁ ŘÍZENÁ OBLAST (TMA) |  | TERMINAL CONTROL AREA (TMA) |
| ŘÍZENÝ OKRSEK (CTR) |  | CONTROL ZONE (CTR) |
| SECTORY |  | SECTORS |
| ZAKÁZANÉ PROSTORY (P) |  | PROHIBITED AREAS (P) |
| OMEZENÉ PROSTORY (R) |  | RESTRICTED AREAS (R) |
| NEBEZPEČNÉ PROSTORY (D) |  | DANGER AREAS (D) |
| DOČASNĚ VYHRAZENÉ PROSTORY (TSA) |  | TEMPORARY SEGREGATED AREA (TSA) |
| DOČASNĚ REZERVOVANÉ PROSTORY (TRA) |  | TEMPORARY RESERVED AREA (TRA) |
| VFR PŘÍLETOVÉ A ODLETOVÉ TRATĚ |  | VFR ARRIVAL AND DEPARTURE ROUTES |
| VYČKÁVÁNÍ |  | HOLDING PATTERN |


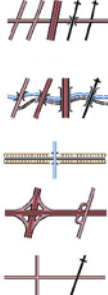


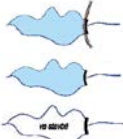
4.2.6 VFR hlásné body



| | | |
|------------------------------------|---|--|
| HLÁSNÝ BOD POVINNÝ (FLY-BY) |  | REPORTING POINT COMPULSORY (FLY-BY) |
| HLÁSNÝ BOD NA VYŽÁDÁNÍ (FLY-BY) |  | REPORTING POINT ON REQUEST (FLY-BY) |

4.2.7 Topografické mapy (VOC, VFRC)

| | | |
|---|---|---|
| GEODETICKÉ BODY |  | GEODETIC POINTS |
| MĚSTA A VESNICE |  | TOWNS AND VILLAGES |
| BUDOVY, PEVNOSTI, HRADY, ZÁMKY, KOSTELY |  | BUILDINGS, CITADELS, CASTLES CHURCHES |
| PRŮMYSLOVÉ A JINÉ TOPOGRAFICKÉ OBJEKTY |  | INDUSTRIAL AND OTHER TOPOGRAPHIC OBJECTS |
| STÁTNÍ HRANICE |  | BOUNDARY |

| | | |
|---------------------------|--|---------------------------|
| <p>DRÁŽNÍ KOMUNIKACE</p> |  | <p>RAILROADS</p> |
| <p>POZEMNÍ KOMUNIKACE</p> |  | <p>HIGHWAYS AND ROADS</p> |

| | | |
|---|---|--|
| POTRUBNÍ KOMUNIKACE |  | PIPELINES |
| KŘÍŽENÍ KOMUNIKACÍ, MOSTY, PŘÍVOZY A BRODY |  | ROADS CROSSING, BRIDGES, FERRIES AND FORDS |
| VODSTVO |  | HYDROGRAPHY |
| PLAVEBNÍ KOMORY |  | LOCK CHAMBERS |
| HRÁZE |  | DAMS |

| | | |
|----------------------|--|---------------------------|
| TERÉNNÍ RELIÉF |  | TERRAIN RELIEF |
| ROSTLINNÝ PŮDNÍ KRYT |  | VEGETATION AND SOIL COVER |

Konec kapitoly